

Szilvásvárad – Kelemen-széke – Katonasírok Istállós-kői-barlang – Szalajka-völgy



13 km

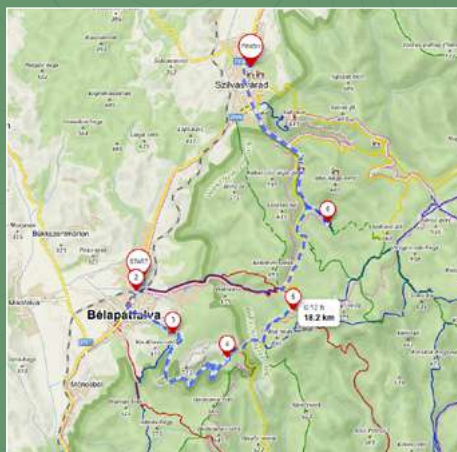
5 óra
560 m / 560 m
Könnyű túra
Gyerekeknek is ajánlott
Forrásvíz

Letölthető térkép
GPS track



Kelemen-székét a helyiek Töröksáncnak is nevezik. „A Bükk második legnagyobb őskori erődített települése és kiemelten védett régészeti lelőhely.”

Bélapátfalvai Ciszterci Apátság – Bélkő Istállós-kői-barlang – Református kerektemplom



18 km

6 óra
632 m / 600 m
Közepes túra
Forrásvíz
Visszafelé busszal

Letölthető térkép
GPS track



Magyarország egyetlen református kerektemplomát és az ország egyetlen épségben maradt középkori ciszterci apátsági templomát összekötő túra.

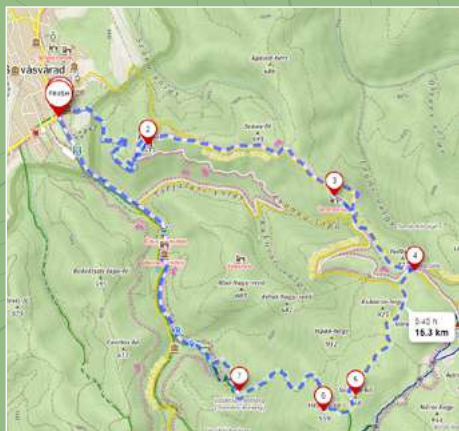
Szomszédoló BARANGOLÓ

Túraútvonalak



Fotó: Tarnai Csaba

Millenniumi kilátó – Gerennavár – Szilvási-kő Istállós-kői-barlang – Szalajka-völgy



15 km

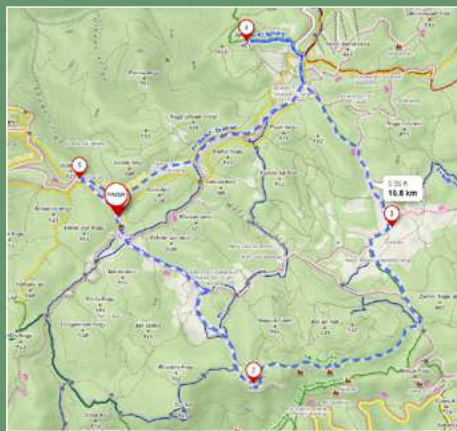
6 óra
760 m / 760 m
Közepes túra
Forrásvíz

Letölthető térkép
GPS track



A 2000-ben Szent István napjára készült kilátó 20 méter magasan lévő teraszáról lenyűgöző látványt nyújt a Bükk minden évszakban más-más színben pompázó domborzata.

Olasz-kapu – Három-kő – Nagymező – Bánkút Bálvány – Petőfi-kilátó – Huta-rét



17 km

6 óra
529 m / 535 m
Közepes túra
Olasz-kapuig autóval
lehet menni, útdíj.

Letölthető térkép
GPS track



Nagymező hazai viszonylatban egyedülállóan 900 méter tengerszint feletti magasságban terül el. Itt figyelhetjük meg legjobban a karszthegységek jellegzetes víznyelőit.

Túraajánlataink Magyarország egyik
legszebb vidékén, a Bükk szívében
Bélapátfalva és Szilvásvárad
érintésével



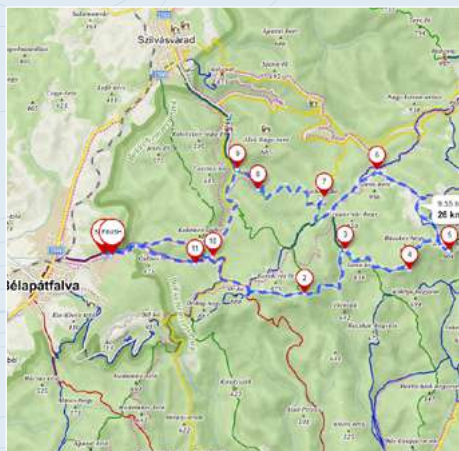
www.belapatfalvaturizmus.hu



Szilvásvárad

www.szilvasvarad.hu

Horgásztó - Őserdő - Három-kő Olasz-kapu - Szilvási-kő - Fátyol-vízesés



26 km

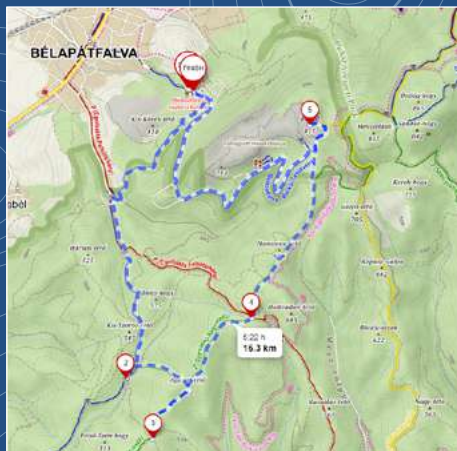
9-10 óra
1194 m / 1179 m
Nehéz túra

Letölthető térkép
GPS track



Három-kő az egyik legszebb panorámával rendelkező „kövek” egyike. A Szilvási-kő (961 m) a Bükk legmagasabb pontja, hazánk negyedik legmagasabb hegycsúcsa.

Bélapátfalva - Gilitka-kápolna Bábafa - Békő tanösvény



15 km

5 óra
625 m / 607 m
Közepes túra
Forrás van

Letölthető térkép
GPS track



Az 1232-ben alapított apátság Magyarország egyetlen épségben maradt, középkori ciszterci apátsága. Itt található hazánk egyik legrégibb, még működőképes templomi orgonája.



Fotó: GD production

A Bélapátfalvai Ciszterci Apátság falai között mintha megállt volna az idő: a külvilág zajai, gondjai elcsitulnak, csak a mély csend, a béke, a határtalan nyugalom érzése marad.



A horgásztó igazi felüdülést jelent a nyári tikkasztó hőségben, de a vízében visszatükröződő Békő-hegy páratlan látványával és a sokszínű erdei fákkal a háttérben minden évszakban lenyűgöző látványt nyújt.

A Szalajka-völgy legcsodásabb és legkedveltebb helye a 17 méter magas, mésztufagátakból álló Fátyol-vízesés, amely nemcsak a völgy, hanem hazánk egyik legszebb természeti jelensége.



Fotó: Vasas Zoltán

Gróf Keglevich Miklós anyagi támogatásával népi-klasszicista stílusban épült Magyarország egyetlen és Európa legnagyobb református kerektemploma. A harangtoronyból naponta hallható az ország egyik legrégebbi harangjának zúgása.



Fotó: Skultéti Imre

A Bükk-fennsík peremhelyzetű kővel csodálatos kilátás nyílik a környező hegyekre. A töbrökkel, magashegyi bükkösökkel, hegyi rétekkel gazdagított felszín a természetjárók és kerékpárosok paradicsoma.



Fotó: Tarnai Csaba

A Bélapátfalva és Szarvaskő között álló, II. Kilit egri püspökről elnevezett Gilitka-kápolnát arra a helyre építették, ahol a legenda szerint Szt. Anna megjelent.



Fotó: Vasas Zoltán

Az Istállós-kői-barlangban találták meg a Bükk hegység leggazdagabb őskori leletanyagát: három barlangi medve koponyáját, a világ második legrégebbi fuvoláját, kifűrt csont-amulettet.

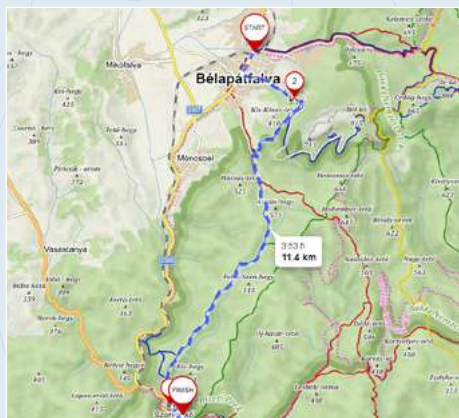


A Gesztenyés Kiállítóházban tekinthetők meg a sokszínű formás és mintavilágú edények, tányérok, kulacsok, emellett a keménycserépiszár történetébe, működésébe is bepillantást nyerhetnek itt a látogatók.



Fotó: Skultéti Imre

Bélapátfalvai Ciszterci Apátság Gilitka-kápolna - Szarvaskői vár



12 km

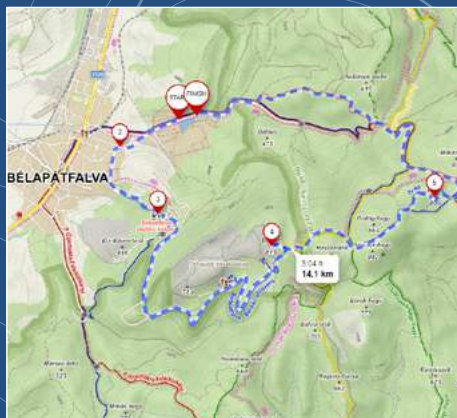
4 óra
407 m / 499 m
Könnyű túra
Visszaút vonattal
vagy busszal.

Letölthető térkép
GPS track



A Gesztenyés Kiállítóházban értékes állandó tárlatok és a keménycserépi-kiállítás mellett izgalmas időszakos tárlatok is láthatók. A Szarvaskői várból letekinthetünk hazánk talán legszebb fekvésű településére.

Horgásztó - Békő tanösvény Őr-kő - Katonasírok



14 km

5 óra
637 m / 616 m
Közepes túra

Letölthető térkép
GPS track



A Békő-hegy tetejére 5 km hosszú, hét állomásból álló tanösvény vezet fel, mely bemutatja a hegy élővilágát, illetve a köztörténelmi felépítését is. Az Őr-kő csúcsáról csodás kilátás tárul elénk a Bükk hegység déli részére.